



Klimawandelbedingte Waldbrandvermeidung und -bekämpfung im Jogl- und Wechselland



Agenda



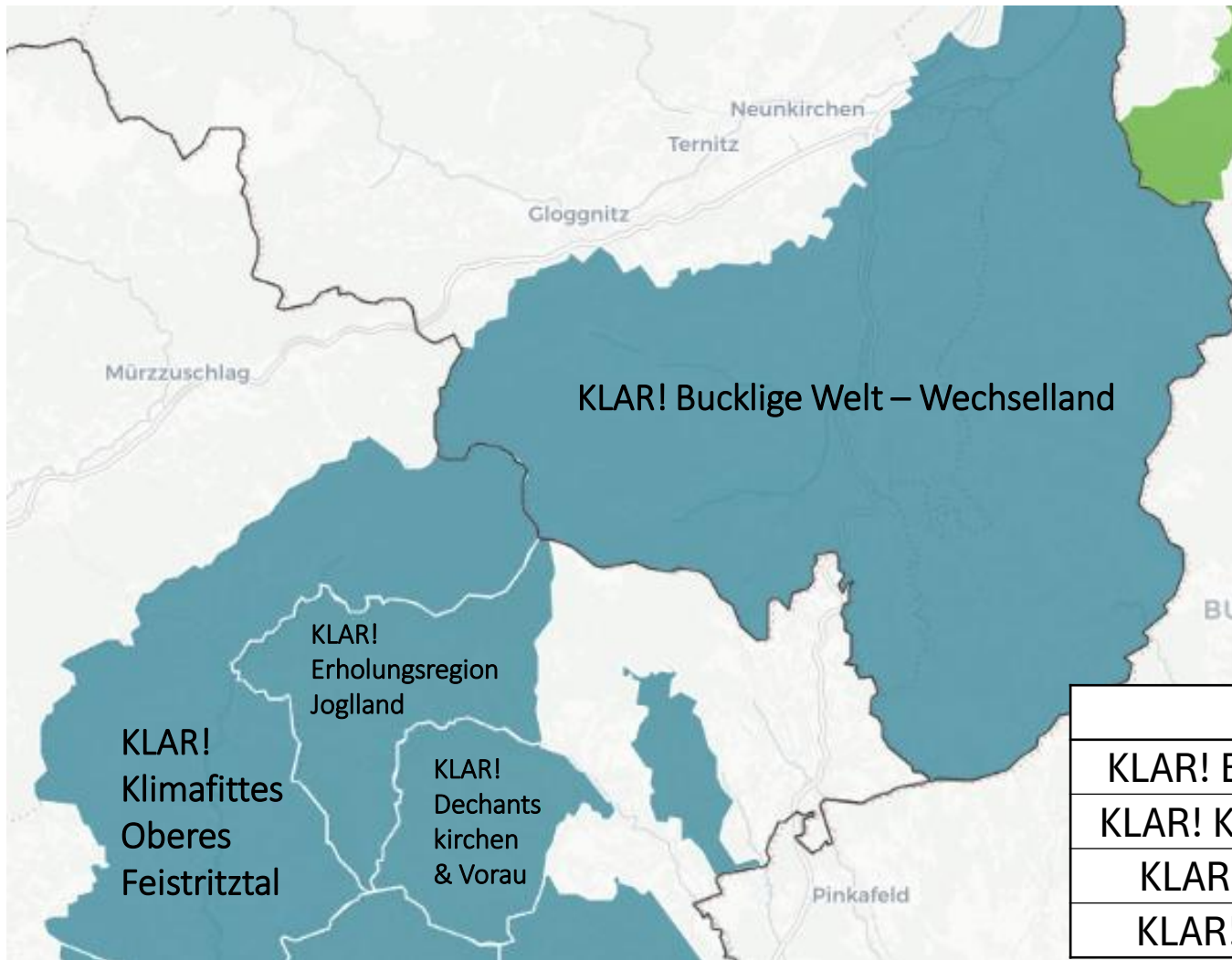
Helmut Wagner	Vorstellung der Maßnahme
	Kurze Einführung
Markus Plank	Übungen und Planspiele geplant und durchgeführt
	Vorstellung der durchgeführten Übungen und Planspiele
Rainer Leitner	Vorstellung "Waldbrandkarten"
	Vorstellung der "Waldbrandkarten,, einschließlich Ihrer Ansätze und Methoden

KLAR! - Maßnahme Klimawandelbedingte Waldbrandvermeidung

- Maßnahmen zur Waldbrandbekämpfung und -vorbeugung
- Einbeziehung von Verantwortlichen und Bevölkerung
- Mediale Verbreitung und Öffentlichkeitsarbeit



KLAR! - Maßnahme Klimawandelbedingte Waldbrandvermeidung



KLAR! Region	Ansprechperson
KLAR! Bucklige Welt – Wechselland	Mag.(FH) Rainer Leitner
KLAR! Klimafittes Oberes Feistritztal	Anja Wutte, BSc
KLAR! Erholungsregion Joglland	Helmut Wagner
KLAR! Dechantskirchen & Voralpe	DI Markus Plank

KLAR! - Maßnahme Klimawandelbedingte Waldbrandvermeidung



Übungen geplant und durchgeführt



06.11.2024

....so geht Klimawandelanpassung

KLAR! - Maßnahme Klimawandelbedingte Waldbrandvermeidung



Internationale Katastrophenhilfeeinheit des Landesfeuerwehrverbandes Steiermark üben in Vorau
Wald- und Vegetationsbrandbekämpfung



06.11.2024

...so geht Klimawandelanpassung

KLAR! - Maßnahme Klimawandelbedingte Waldbrandvermeidung



Workshop mit Dipl.-Ing. Dr. Hannes Kern Jänner 2024 in Vorau



06.11.2024

...so geht Klimawandelanpassung

KLAR! - Maßnahme Klimawandelbedingte Waldbrandvermeidung



Vorstellung Waldbrandkarte März 2024

Warum Einsatzpläne zur Waldbrandbekämpfung?

- Unterstützung bei der Alarmierung und beim Erstangriff -Verkürzung der Chaosphase
- Sicherstellen der Wasserversorgung
- Unterstützung bei der Einsatzleitung
- Eindeutige Geländetaufe, Evaluierung der Infrastruktur
- Nachführung von Kräften
- Bessere Zusammenarbeit mit anderen Organisationen



Wichtig

- Karte von den Einsatzorganisationen für die Einsatzorganisationen
- Nutzbar für alle Blaulichtorganisationen (Forstunfälle, Freizeitunfälle, Personensuche etc.)
- Karte für den Dienstgebrauch, keine Karte für Radfahrer etc.!!!



Blattnamen

KATZELSDORF LANZENKIRCHEN

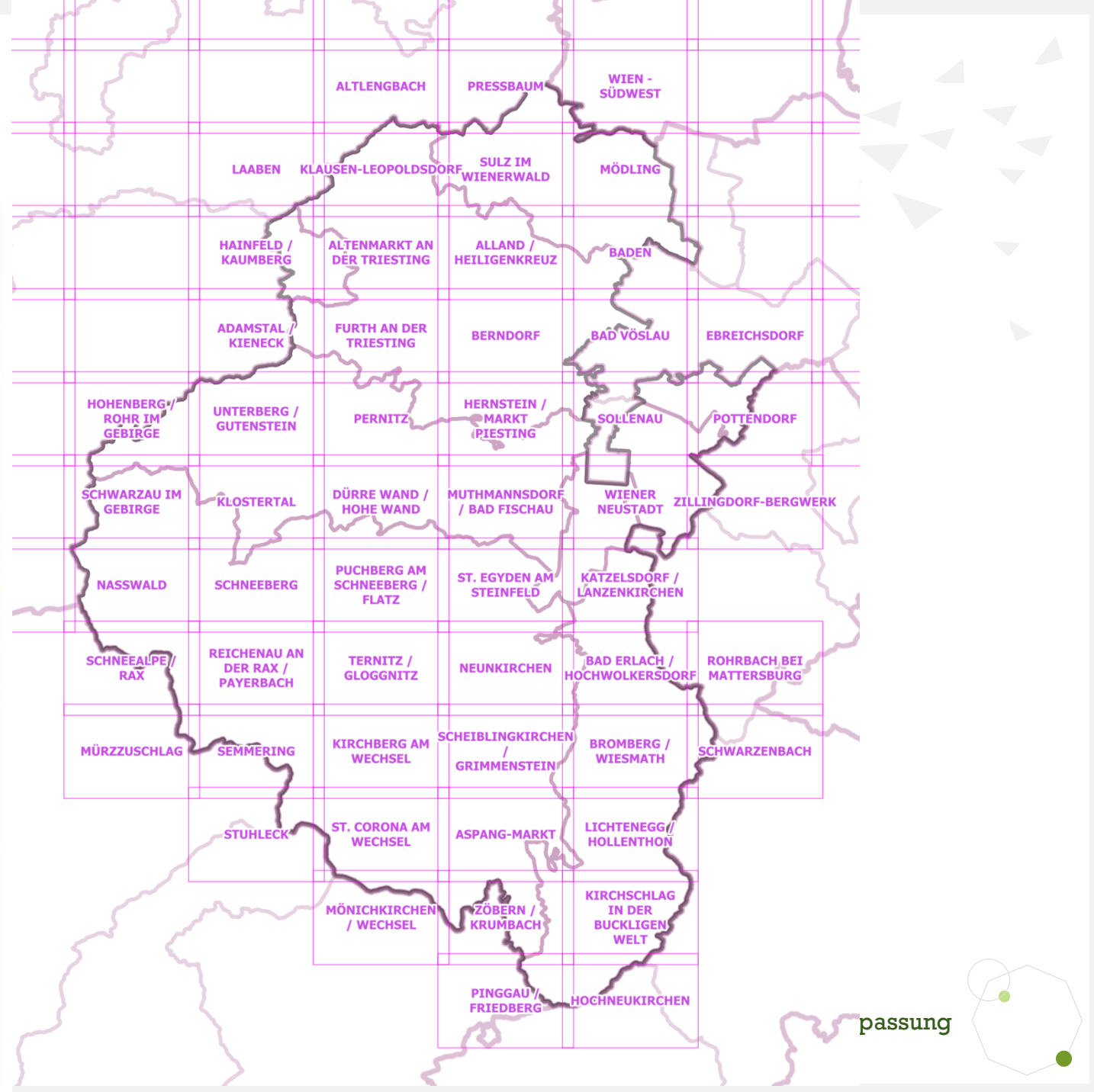
M19

1:500.000

Einsatzkarte zur Waldbrandbekämpfung

<p>Kartengrundlage: Bundesamt für Eich- und Vermessungswesen: DKM, DLM, VGD, ÖK250, ÖK500 OpenStreetMap: Hydranten www.martel.at: Bildstrecke und Martel Stand der Datengrundlagen: 2021</p> <p>Thematischer Overlay: Erhebung durch die Ortsfeuerwehren: Juni 2022 bis Juni 2023</p> <p>Impressum: Projektant: Forsttechnisches Büro Mayerhofer GmbH DI Stefan Mayerhofer Hauptstraße 77, 2801 Katzelsdorf</p> <p>Konzept und Umsetzung der Datenerfassung: DI (FH) Martin Trimmel mobileGIS.at</p> <p>Kartographie: Mag. Christian Fürpass</p>	<p>Waldfonds Republik Österreich</p> <p>Eine Initiative des Bundesministeriums für Land- und Forstwirtschaft, Regionen und Wasserwirtschaft</p> <p>ftb FORSTTECHNISCHES BÜRO MAYERHOFER</p> <p>mobileGIS.at</p>	<p>passung</p>
---	--	-----------------------

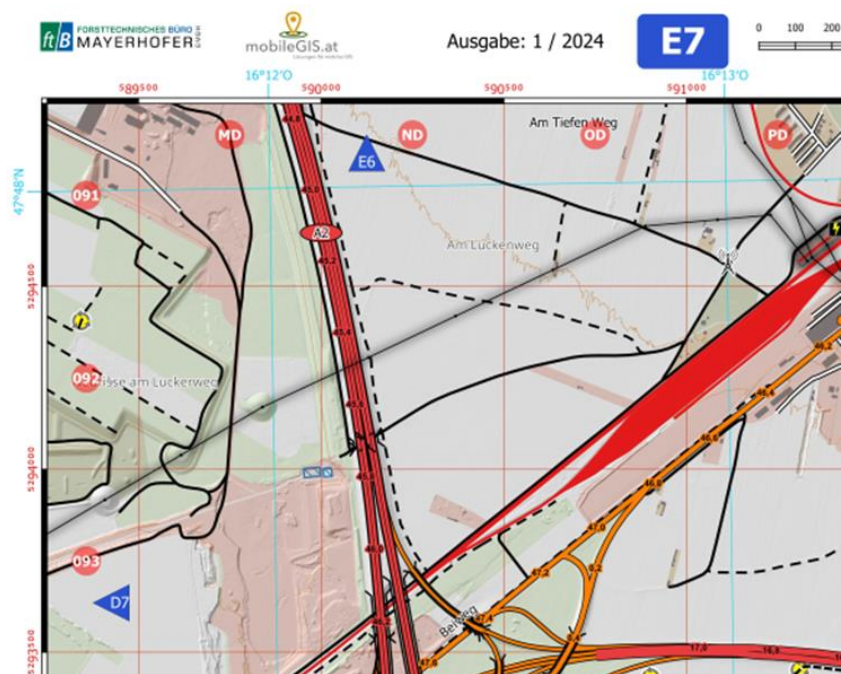
Ausgabe 1/2024



Alutafel (2)

Inhalte

- Bezirksfeuerwehrkommando
- Name
- Nr. Index-Grid
- Gemeinde und Bezirk
- Notrufnummern



Bezirksfeuerwehrkommando Wiener Neustadt

Diese Tafel dient Einsatzkräften zur Orientierung - bitte nicht zerstören!
This board is used for emergency services - please do not destroy!



Eichbüchl- graben

KR-313-1

Standort / Location:



Gemeinde Katzelsdorf
Bezirk Wiener Neustadt(Land)



Im Notfall / In Case of Emergency:

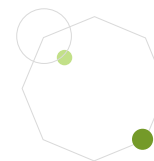


122 Feuerwehr / Fire brigade
133 Polizei / Police
144 Rettung / Ambulance

Waldfonds
Republik Österreich

Eine Initiative des Bundesministeriums
für Land- und Forstwirtschaft, Regionen
und Wasserwirtschaft

...so geht Klimawandelanpassung



Zahlen & Fakten

zum abgeschlossenen Projektteil

Projektgebiet

- 108 Gemeinden
- 181.000 ha Waldfläche

Beteiligte Institutionen

- 212 Feuerwehren
- Bezirkspolizeikommando
- Rettungsorganisationen
- Bundesheer
- Forstbehörde
- Waldbesitzer

Blattschnitte

- 54 Blatt
- 400 Exemplare

Wegenetz

- 4.000 Wege ergänzt
- 9.700 Umkehrmöglichkeiten
- 1.500 Fahrhindernisse (Schranken, Unterführungen,...)

Projektspezifische Infrastruktur

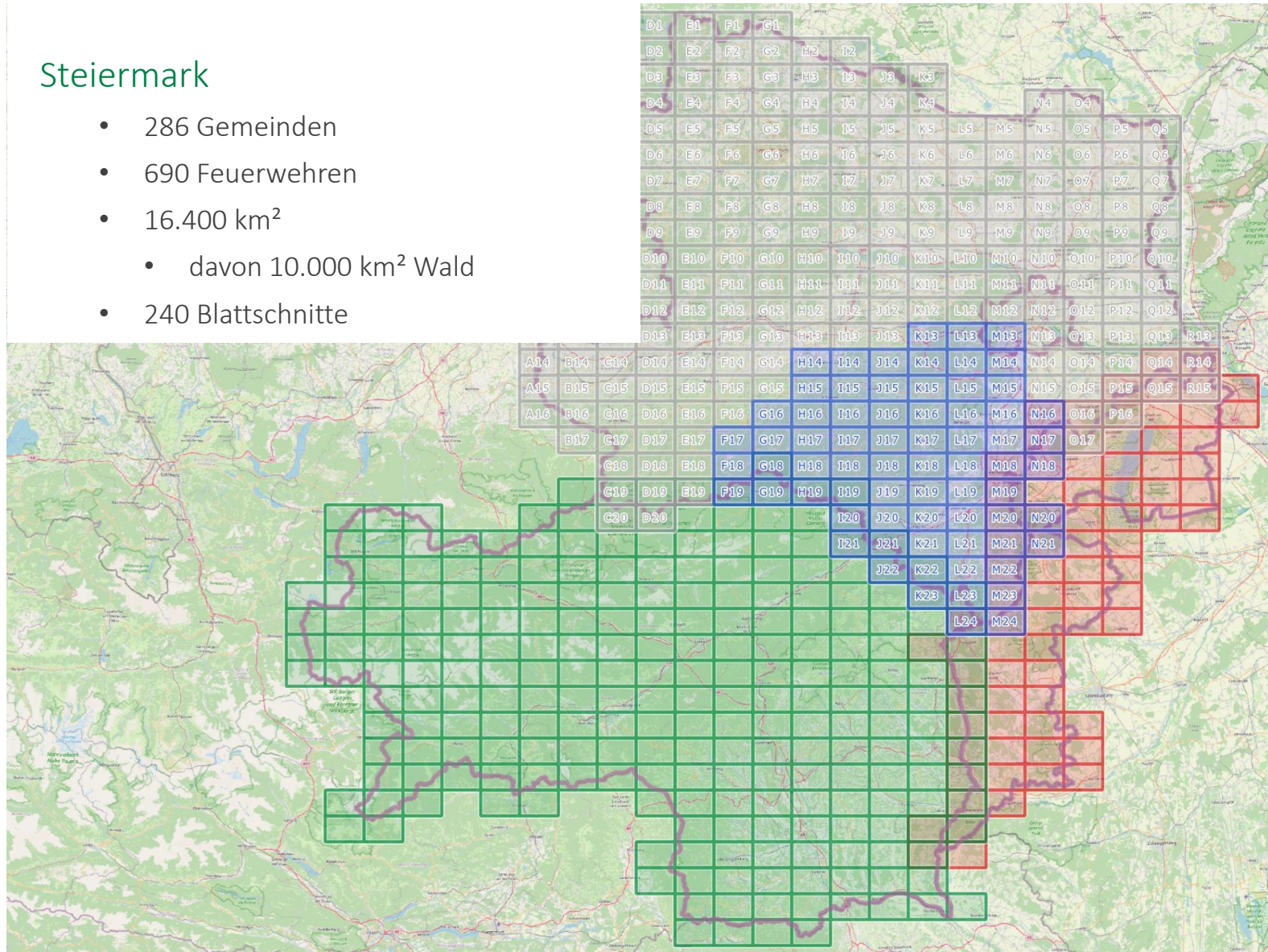
- 120 Lotsenpunkte
- 240 Bereitstellungspunkte
- 260 Wasseraufnahmestelle TLF
- 25 Wasseraufnahme Hubschrauber
- 190 Hubschrauberlandeplätze
- 1.350 Alutafeln



Analoge Karte – Möglichkeit der weiteren Vorgangsweise

Steiermark

- 286 Gemeinden
- 690 Feuerwehren
- 16.400 km²
 - davon 10.000 km² Wald
- 240 Blattschnitte



...so geht Klimawandelanpassung





DANKE für Die Aufmerksamkeit

KLAR! Region	Ansprechperson
KLAR! Bucklige Welt – Wechselland	Mag.(FH) Rainer Leitner
KLAR! Klimafittes Oberes Feistritztal	Anja Wutte, BSc
KLAR! Erholungsregion Joglland	Helmut Wagner
KLAR! Dechantskirchen & Voralpe	DI Markus Plank

