

Wild & Sanft

powered by



KLAR! Natur-und Geopark Steirische Eisenwurzen

ASDR-Tagung – Tulln

06.11.2024



unesco

Global Geopark

Wild & Sanft



Wild & Sanft

Durch welches Symbol erkennt man den Natur- und Geopark?

Wälder in ihrer Vielfalt
(Buchen, Streuobstwiesen)

Geologie



Steirische Eisenwurz

Wasser in seinen unter-
schiedlichen Ausprägungen

GRÜN
Für die vielfältigen
Wälder und
Kulturlandschaft

ROSTROT
Für die Geologie &
„Eisen“wurz

BLAU
Für den
Wasserreichtum



Unsere Ziele:

1

Naturschutz
Schutz der
Geologie
Schützen von
Landschafts- und
Lebensräumen
Artenschutz,
Erhalt der
Artenvielfalt

2

Bildung
Projekte mit den
Naturparkschulen
Erwachsenen-
bildung,
Organisation von
Exkursionen,
Workshops und
Seminaren,
Forschung

3

Erholung
Natur-Tourismus,
Angebotsgestaltung
Abwicklung von
Schulprojekttagen,
Gruppenangebote
und Angebote für
Individualreisende

4

**Regional-
Entwicklung**
Projekte mit
regionalen und
überregionalen
Partnern zur
nachhaltigen
Entwicklung der
Gesäuseregion
(Tourismusregion
)



unesco
Global Geopark

Wild & Sanft

Unsere Struktur:



Natur- und Geopark Steirische Eisenwurzten GmbH



Schwerpunkte neu:

Natur- und Geopark Steirische Eisenwurzten GmbH




Geschäftsführung




Büromanagement



Büroleitung



Naturparkmanagement:



Fachbereich Wald&Forst
Biodiversitätsexpertin



Julia Kaufmann
Projektman. Nachhaltiger
Tourismus &
Standortmarketing



Wild & Sanft

Altenmarkt bei Sankt Gallen 43,38 km²



© Stefan Leitner – Mit Unterstützung von Bund, Land und EU (LEADER)



unesco
Global Geopark

Wild & Sanft

Landl 255 km²



© Stefan Leitner – Mit Unterstützung von Bund, Land und EU (LEADER)



unesco
Global Geopark

Wild & Sanft

Sankt Gallen 129,65 km²



© Stefan Leitner – Gesaeuse



unesco
Global Geopark

Wild & Sanft

Wildalpen 203,12 km²



© Stefan Leitner – Mit Unterstützung von Bund, Land und EU (LEADER)



unesco
Global Geopark

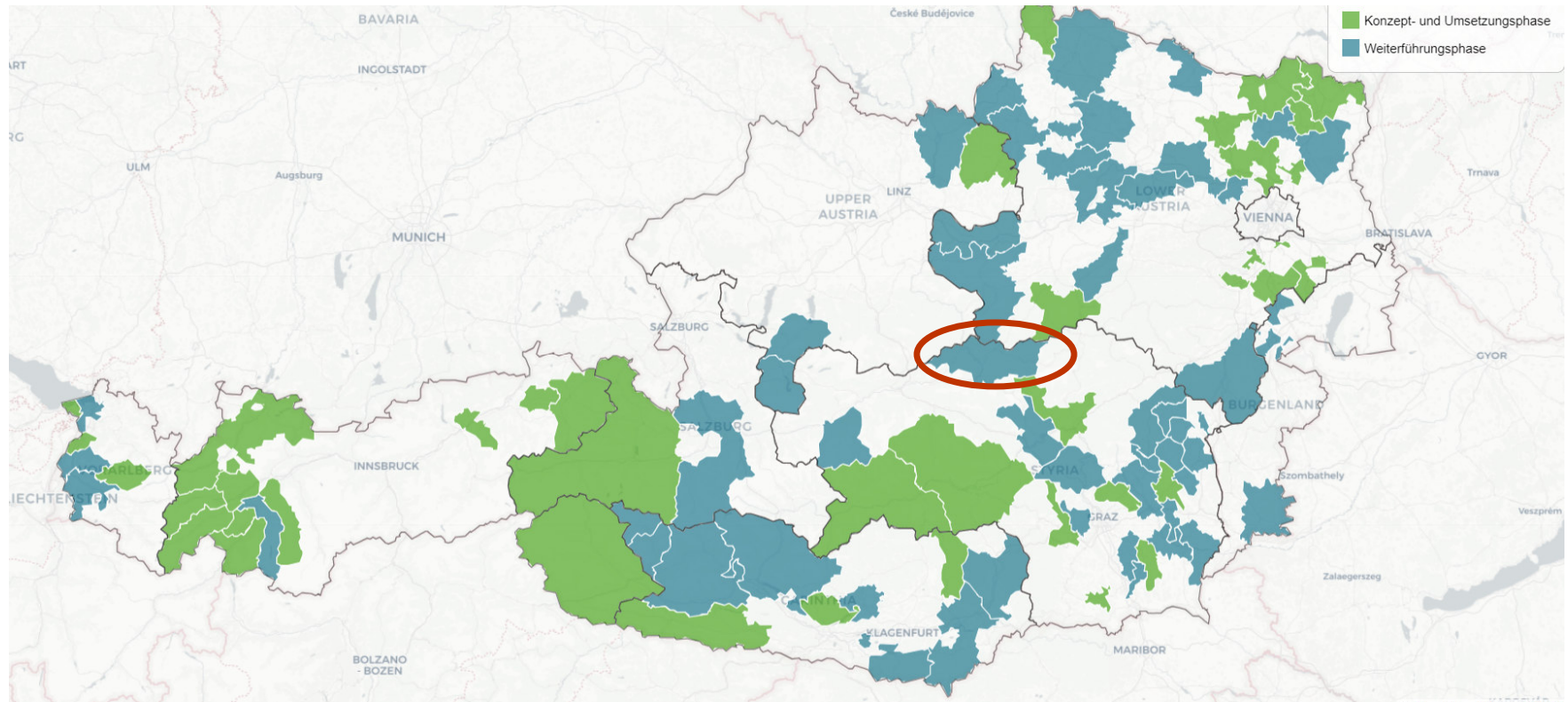
KLAR! Region



- KLAR! besteht seit 2021
- KLAR! Manager: Martin Gebeshuber seit 3/2022
- 632 km²
- 5.589 Einwohner
- ~9 EW/km²
- rd. 80% der Naturparkfläche (586 km²) ist bewaldet
- 15 Feuerwehren (2 Abschnitte Palfau und Sankt Gallen)
- m.gebeshuber@eisenwurzten.com
- www.eisenwurzten.com/klar



KLAR! Region



© klar-anpassungregion.at

Maßnahmen zu Naturgefahren



- Multitalent Wald – von Schutzwald bis Erholung
 - Wanderausstellung Multitalent Wald
 - Objektschutzwald (Praxistage mit Grabnerhofschule, Kleinwaldbesitzer)
 - Ausgabe von Baumsetzlingen für (Objekt-)Schutzwald
- Naturgefahren und Klimakrise in den Fokus rücken
 - Wildbachpflege (Veranstaltungen und Wildbachpflege-Aktionstage)
 - Waldbrand (Veranstaltungen, Exkursion, Schulworkshops und abschnittsübergreifende Feuerwehrübung – mit Übergabe von Equipment zur Waldbrandbekämpfung)



Maßnahmen zum Thema Waldbrand

- Abschnittsübergreifende Waldbrandübung inkl. Veranstaltung
 - Abschnitte Palfau und Sankt Gallen im machen Übung Frühjahr/Sommer 2025
 - Veranstaltung mit (Klein-)Waldbesitzer:innen zum Thema Waldbrand
 - Übergabe Equipment



Löschrucksäcke © hainz.at



Multifunktionswerkzeuge © hainz.at

1 Funkeinheit

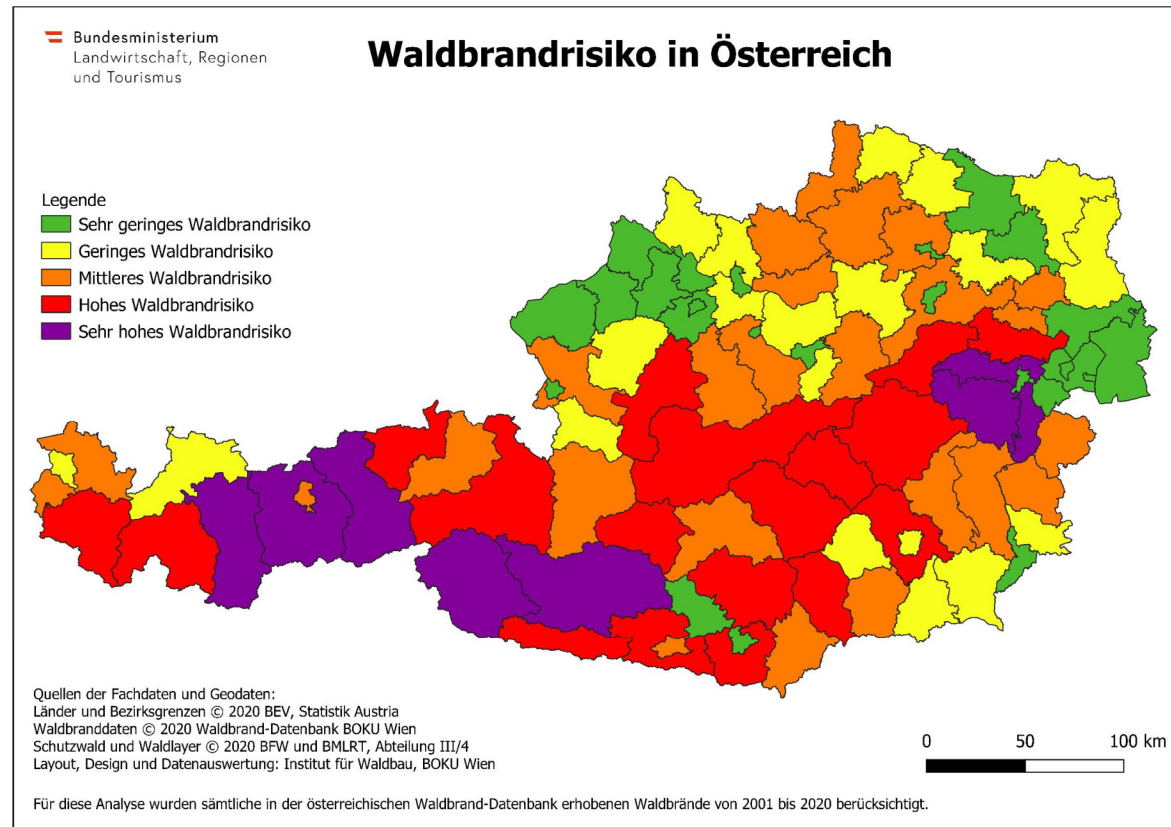
Maßnahmen zum Thema Waldbrand



- Workshop mit der Mittelschule Weißenbach
 - evt. gemeinsam mit der Feuerwehr Weißenbach
 - mit der BOKU Wien DI Dr. Mortimer M. Müller bereits in Kontakt
 - ein ganzer Vormittag ist dafür eingeplant – Details noch nicht ausgearbeitet
 - Durchführung Mai 2025
- Exkursion zur Waldbrandausbildungsanlage Kärnten
 - mit interessierten Feuerwehren aus der KLAR!
 - Durchführung Sommer 2025



Weshalb das Thema Waldbrand?



Wild & Sanft

Impressionen Waldbrand Wildalpen

powered by  klima+
energie
fonds

 **KLAR!**
Vorbereitet auf die Klimakrise
Natur- und Geopark
Steirische Eisenwurz



© Hermann Kain



Wild & Sanft

Impressionen Waldbrand Wildalpen

powered by  klima+
energie
fonds

 **KLAR!**
Vorbereitet auf die Klimakrise
Natur- und Geopark
Steirische Eisenwurzen



© Hermann Kain

 Steirische Eisenwurzen
Natur- und Geopark


unesco
Global Geopark

Wild & Sanft

Impressionen Waldbrand Wildalpen

powered by  klima+
energie
fonds

 **KLAR!**
Vorbereitet auf die Klimakrise
Natur- und Geopark
Steirische Eisenwurzen



© Hermann Kain



© Hermann Kain



Impressionen Waldbrand Großreifling



© Martin Gebeshuber



© Martin Gebeshuber



Wild & Sanft



Vielen Dank für die Aufmerksamkeit

facebook.com and youtube.com: Natur- und Geopark Steirische Eisenwurzen
www.eisenwurzen.com